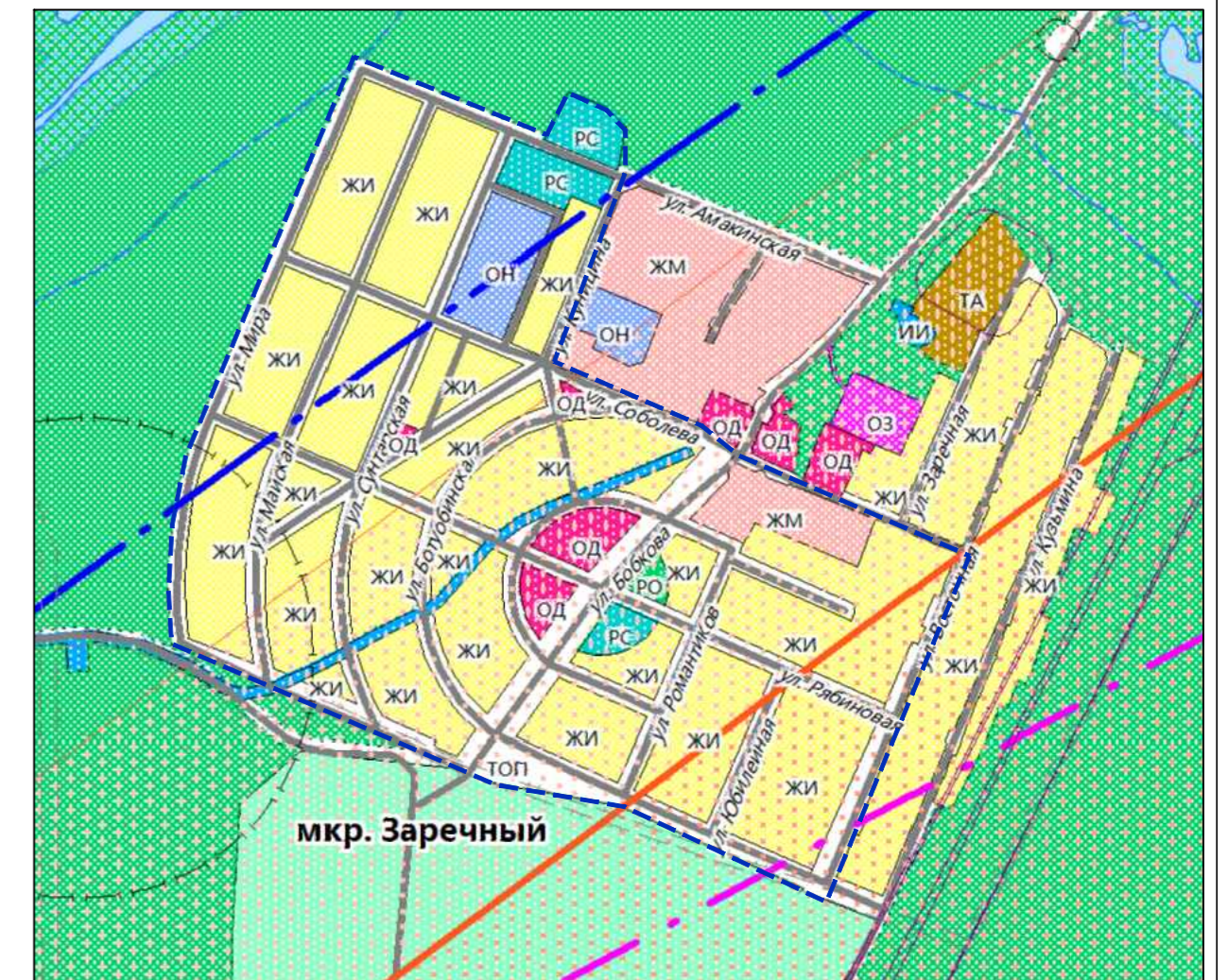
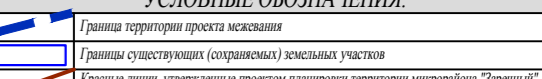











СХЕМА РАЗМЕЩЕНИЯ ТЕРРИТОРИИ ПРОЕКТА МЕЖЕВАНИЯ В СТРУКТУРЕ Г. МИРНЫЙ



УСЛОВНЫЕ ОБОЗНАЧЕНИЯ:



-  Главная территория города (района)
-  Границы существующих (проектируемых) земельных участков
-  Границы земель, учтенных в Едином государственном реестре недвижимости* (Земельный кадастр) (Постановление № 195 от 12.11.2014 г., № 751/14 от 12.11.2014 г.)
-  **ЗОНА С ОСОБЫМ УСИЛИЕМ ИСПОЛЬЗОВАНИЯ ТЕРРИТОРИИ**
(объекты или комплексы сетей)
-  **ЗОНА РАЗМЕЩЕНИЯ ОБЪЕКТОВ КАПИТАЛЬНОГО СТРОИТЕЛЬСТВА**
-  Зона развития индивидуального жилищного зодчества (ИЖЗ)
-  Зона развития многоквартирного жилищного зодчества (МКЗ)
-  Зона объектов науки, образования и культуры (ОНО)
-  Зона объектов физкультуры и спорта (ЗФС)

[illegible]